

KENWOOD

カーナビゲーションシステム地図更新キット

KNA-MD7313 KNA-MF7313

取扱説明書

お買い上げいただきましてありがとうございます。
ご使用前に、この取扱説明書をよくお読みになり、正しくお使いください。

株式会社 JVCケンウッド

© 2013 JVC KENWOOD Corporation

B64-5104-00/00(J)

安全上のご注意

ご使用前に、以下の注意事項と、対象製品の取扱説明書の「安全上のご注意」をよくお読みの上、正しくお使いください。

本説明書、および対象製品の取扱説明書に記載されている注意事項を守らないことによって生じる不具合に対しては、責任を負いかねますのでご注意ください。

禁止

- 走行中にアップデートを行わないでください。交通事故などの原因になります。
- 本品をPCなどでフォーマットしたり、データを書き込んだりしないでください。アップデートができなくなります。

はじめに

アップデート対象

- 製品：MDV-737DT/MDV-535DT/MDV-434DT/MDV-333/MDV-131
- 対象バージョン
- 地図データ：2011年第02版

Note:

- 対象外製品/バージョンにアップデートを行うと、正常動作に支障をきたす場合があります。この場合、保証内修理対象外となります。

更新内容

- アップデート後のバージョン
- 地図データ：2012年第02版
- 地図データを最新版（2012年10月）に更新します。

事前の確認

下記、バージョンの確認方法の手順に従って、お使いのナビゲーションのバージョンが対象バージョンであることをご確認ください。

バージョンの確認方法

1 情報・設定メニューを表示する



2 バージョン情報画面を表示する

画面上の[バージョン情報]にタッチします。



3 「地図データ」のバージョンを確認する



Note:

- 画面はMDV-737DTのものです。

アップデート

アップデート時のご注意

- アップデート作業は、安全な場所に停車して行ってください。また、バッテリー上がりを防止するため、エンジンをかけた状態で行ってください。
- アップデート中は、絶対にナビゲーションの電源を切らないでください（エンジンを切る、エンジンをスタートするなど）。故障の原因になる場合があります。
- アップデートは約40分かかります。その間、ナビゲーション機能やAV機能は使用できません。
- アップデートSDカードには、お客様のナビゲーション本体固有の情報が書き込まれるため、他のナビゲーションには使えません。

手順

1 ナビゲーションの電源を入れる

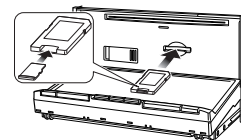
2 アップデートSDカードを入れる

アップデートSDカードのLOCKが解除されていることを確認してください。

例：カーナビゲーション MDV-737DT/ MDV-535DTの場合

▲（オープンキー）を押します。

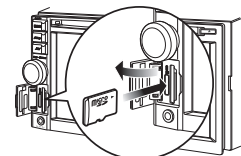
フルオープン にタッチします。



▲（オープンキー）を押してフロントパネルを閉じます。

- アップデートSDカードは付属のアダプターにセットしてお使いください。

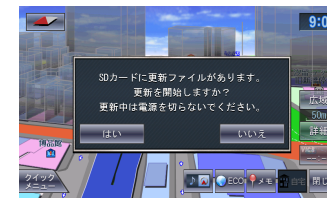
例：カーナビゲーション MDV-434DT/ MDV-333/ MDV-131の場合
カバーを開けます。



カバーを閉じます。

3 画面に更新確認のメッセージが表示されたら、[はい]にタッチする

ナビゲーションが更新処理を開始します。



4 「更新が完了しました」と表示されたら、[OK]にタッチする



再起動後、バージョンの確認方法の手順に従って、アップデートされていることを確認してください。

5 アップデートSDカードを取り出す

操作パネルを開き、SD カードを軽く押し込んで、カードを取り出します（手順2を参考にしてください）。

お問い合わせ

商品に関するお問い合わせは、下記にお願いいたします。

JVC ケンウッドカスタマーサポートセンター

フリーダイヤル 0120-2727-87

携帯電話、PHS、IP 電話からは 045-450-8950

FAX 045-450-2308

住所 〒221-0022 神奈川県横浜市神奈川区守屋町 3-12

受付時間 月曜～金曜 9:30～18:00

土曜 9:30～12:00、13:00～17:30

（日曜、祝日および当社休日は休ませていただきます）

地図について

- この地図の作成に当たっては、一般財団法人日本デジタル道路地図協会発行の全国デジタル道路地図データベースを使用しました。

(測量法第44条に基づく成果使用承認 90-063) [2012年3月発行データ使用]

- この地図は小田原市長の承認を得て、同市発行の1/2,500国土基本図を使用したものである。

(承認番号) 小田原市指令第52号 平成10年4月2日承認

- この地図の作成に当たっては、知多市長の承認を得て、同市発行の2,500分の1都市計画基本図を使用したものである。

(測量法第44条に基づく成果使用承認 平成12年度 知都発第170号)

- この地図は、養老町長の承認を得て、同町所管の2500分の1都市計画図を使用したものである。

(平成12年 養建第1902号)

- この地図は、貴志川町長の承認を得て同町発行の1/2,500全図を使用し、調製したものである。

(承認番号) 平10. 近公. 第34号

- この地図は大木町長の承認を得て、同町発行の5,000分の1の地形図を使用し調製したものです。

(承認番号 15大木建第734号)

- この地図は、堀金村長の承認を得て1/2,500の都市計画図を参照して作成したものです。

(承認番号 16堀第5417号)

- この地図は東近江市長の承認を得て、同市発行の地形図1/2,500を使用し、調製したものである。

(承認番号 東開第111号 平成18年2月28日承認)

- この地図は、伊香保町長の承認を得て平成7年度作成の10,000分の1の白図を使用し、調製したものです。

(承認番号 伊建農発229号 平成17年7月14日承認)

- この地形図は、東京都都市整備局および東京デジタルマップの東京都縮尺1/2500地形図を使用して作成したものである。

(承認番号:18東デ共041号)

- この地図は、東京都知事の承認を受けて、東京都縮尺2,500分の1の地形図を使用して作成したものである。

(承認番号) 18都市基交 第478号

- この地図は、津山市長の承認を得て、同市所管の測量成果津山市都市計画(1/2,500)を使用し調製したものです。

(承認番号 平成17年津山市使用承認第5号)

- この地図は、宇部市長の承認を得て平成13年作成の宇部市域図を使用したものである。

(承認番号) 指令宇都第13号 平成

18年5月15日承認

- この地図は、宇部市長の承認を得て平成13年作成の宇部市域図を使用したものである。

(承認番号) 指令宇都第14号 平成18年5月31日承認

- この地図は、周防大島町長の承認を得て、周防大島町管内図を使用したものである。

(承認番号) 周防建設第56号 平成18年5月12日承認

- この地図は、東かがわ市長の承認を得て、同市所管の測量成果である東かがわ市地形図1/10,000及び東かがわ市都市計画図1/2,500を使用し調製したものである。

(承認番号平成18年5月2日18建第107号)

- この測量の成果は、東温市長の承認により、平成17年3月作成の東温市都市計画図を使用して得たものである。

(承認番号 H18東温都第174号)

- この地図は、宮城県知事の承認を得て、同県所管の1/5,000森林基本図を使用したものである。

(承認番号 林振第350号 平成18年9月19日承認)

- この地図は、宮城県知事の承認を得て、同県所管の1/5,000森林基本図を使用したものである。

(承認番号 林振第611号 平成19年2月28日承認)

- この地図は秋田県知事の承認を得て森林基本図を複製したものである。

(承認番号 平成19年3月7日 指令水緑-1258

- この地図は、山形県の森林基本図を複製したものである。

(承認番号森第18-10号

- この地図は長岡市長の承認を得て、同市所管の地形図1/10,000を使用して調製したものである。

(長都政第477号 平成18年3月28日承認)

- この図面は山梨県が作成した測量成果をもとに作成したものです。

使用承認 平成19年3月1日 森整第1561号

- この地図は、長野県知事の承認を得て、長野県森林基本図を使用して作成したものである。

(承認番号 18森政第5-5号)

- この地図は島根県が作成した森林基本図1:5,000を原図とし、島根県知事の承認を得て使用したものである。

(承認番号 平成18年11月24日付け森第1286号)

- この地図は島根県が作成した森林基本図1:5,000を原図とし、島根県知事の承認を得て使用したものである。

(承認番号 平成19年2月27日付け森第1736号)

- この地図は、広島県知事の承認を得て、同県所管の1/5,000森林基本図

を使用したものである。

(広島県使用承認林振第115号 平成19年2月15日承認)

- この地図は、徳島県知事の承認を得て、同県所管の1/5,000森林基本図を使用したものである。

(承認番号 林振第484号 平成19年1月30日承認)

- この地図は、佐賀県知事の承認を得て、同県所管の1/5,000森林基本図を使用したものである。

(承認番号 森整第0106634号 平成18年10月4日承認)

- この地図は、長崎県知事の承認を得て、長崎県森林基本図(1/5,000)を使用し調製したものである。

(承認番号 18林第492号(平成18年10月6日)

- この地図は、熊本県知事の承認を得て5,000分の1の森林地形図を複製したものである。

(承認番号 森整第993号・平成19年2月14日)

- この地図は、熊本県知事の承認を得て5,000分の1の森林地形図を複製したものである。

(承認番号 森整第1079号・平成19年3月7日)

- この地図は、大分県知事の承認を得て、5,000分の1森林基本図を使用し、調製したものである

(承認番号林18-1 平成18年12月5日)

- この地図は、大分県知事の承認を得て、5,000分の1森林基本図を使用し、調製したものである

(承認番号林18-2 平成19年3月7日)

- この地図は宮崎県知事の承認を得て5000分の1森林基本図を使用し、調製したものである。

(承認番号 使18-1号 平成18年12月8日)

- この地図は宮崎県知事の承認を得て5000分の1森林基本図を使用し、調製したものである。

(承認番号 使18-3号 平成19年3月8日)

- この地図の作製に当たっては、鹿児島県知事の承認を得て、5千分の1森林基本図を使用したものである。

(承認番号 平18 林振第360号)

- この地図は、知覧町長の承認を得て、同町発行の1/5,000全図を使用し、調製したものである。

(承認番号) 平成18年5月26日知耕第590号

- この地図の作成にあたっては、茨城県林政課作成の5千分の1森林基本図を使用しました。

(測量法第44条第3項の規定に基づく成果使用承認 平成19年8月8日付、承認番号 林政19-482号、茨城県林政課長)

- この地図は秋田県知事の承認を得て森林基本図を複製したものである。

(承認番号 平成18年11月30日 指令水

緑-947)

- この地図は、笛吹市長の承認を得て同市発行の10000分の1の全図を使用し、作成したものである

(承認番号 笛まち第12-25号 平成19年12月13日承認)

- この地図は、岐阜県知事の承認を得て、岐阜県共有空間データ(18国地部公発第334号)を使用したものである。

(承認番号 情企第590号 平成20年3月24日承認)

- この成果品は、高知県が作成した測量成果を、高知県知事の承認を得て使用し作成したものである。

(承認番号 平成19年2月14日付け 18高森推第568号)

- この地図の作製に当たっては、鹿児島県知事の承認を得て、5千分の1森林基本図を使用したものである。

(承認番号 平19 林振第404号)

- この地図データの一部は、小樽市長の承認を得て、同市が作成した平成19年度臨港道路竣工平面図を複製したものである。

(承認番号) 平21樽港市第33号

- この地図は、森林計画室長の承認を得て静岡県作成の5000分の1の森林基本図を複製したものである。

(承認番号) 平成21年森計第477号

- この地図の作製に当たっては、鹿児島県知事の承認を得て、5千分の1森林基本図を使用したものである。

(承認番号 平18 林振第497号)

- この地図は、東根市長の承諾を得て同市保管の東根市道路台帳図を使用し、調製したものである。

(承認番号 東建収第8号 平成21年5月27日承認)

- この地図は幕別町長の承認を得て、同町発行の2千5百分の1幕別町現況図を使用し、調整したものである。

(承認番号 H22 幕都計第185号

- この地図は、国土地理院長の承認を得て、同院の技術資料H・1 - No.3「日本測地系における離島位置の補正量」を利用し作成したものである。

(承認番号 国地企調第180号 平成22年9月28日)

- この地図の作成に当たっては、国土地理院長の承認を得て、同院発行の基盤地図情報を使用した。

(承認番号 平22業使、第311号)

- この地図の作成に当たっては、国土地理院長の承認を得て、同院発行の5千分の1国土基本図を使用した。

(承認番号 平23情使、第43号-46号)

- この地図の作製に当たっては、鹿児島県知事の承認を得て、5千分の1森林基本図を使用したものである。

(承認番号 平19 林振第246号)

- この地図の作成に当たっては、国土

地理院長の承認を得て、同院発行の5千分の1国土基本図を使用した。

(承認番号 平23情使、第283号-46号)

- この地図は、田原市長の承認を得て、同市発行の都市計画図を使用し作成したものである。

(承認番号)23田街第55号

- この地図の作成に当たっては、国土地理院長の承認を得て、同院発行の災害復興計画基図を使用した。

(承認番号 平24情使、第199号-46号)

■ 交通規制データについて

本製品に使用している交通規制データは、2012年3月現在のものです。本データが現場の交通規制と違う場合は、現場の交通規制標識・表示等に従って下さい。

■ 駐車場データについて

駐車場データは、株式会社アイ・エム・ジェイ提供の2011年10月データを使用しています。

■ タウンページデータについて

- タウンページデータは、NTTタウンページ株式会社が提供する2012年3月現在のデータを使用しています。

- もとのデータそのものが、実際の位置と異なる場合があります。

- 一部のデータでは、ピンポイント検索できない場合があります。その場合、その地区の代表地点が表示されます。

■ ハローページデータについて

- 訪問宅（個人宅）電話番号データ(ハローページデータ)は、日本ソフト販売株式会社が提供する「Bellemax(R)」2012年3月時点のデータを使用しています。

- もとのデータそのものが、実際の位置と異なる場合があります。

- 一部のデータでは、ピンポイント検索できない場合があります。その場合、その地区の代表地点が表示されます。

■ 料金データについて

高速道路（有料道路を含む）料金データは、2012年3月調査で2012年10月1日時点の軽自動車・中型自動車・普通自動車のデータです。

■ 抜け道データについて

ぬけみちデータは、㈱昭文社発行の「抜け道データ2011年7月版」のデータを使用する。

■ 放送局リストのデータについて

放送局リストのデータは2012年4月現在、ワンセグ放送局については2013年1月現在のものです。放送局の開局、廃局、名称変更、周波数(チャンネル)変更が行われた場合は、実際の内容と表示が異なる場合や、受信できない場合があります。

■ 施設情報および個人情報（電話番号）について

- 電話番号検索は、ハローページおよびタウンページのデータを使用しています。

- これらの情報は本ソフト作成後、変更されている場合があります。

- 本ソフトに格納されるあらゆるデータ、個人情報については、購入者の責任において使用するものとし、当社は何らの責を負いません。また、これらの情報に誤りがあった場合でも、当社は何らの責を負いません。

なお、個人情報の削除・掲載・修正に関するお問い合わせは、JVCケンウッドカスタマーサポートセンターにご連絡ください。

■ 注意事項

- データベース作成時点の関連で、表示される地図が現状と異なることがありますのでご了承ください。

- いかなる形式においても著作権者に無断でこの地図の全部または一部を複製し、利用することを固く禁じます。

- この地図に使用している交通規制データは普通車両に適用されるもののみで、大型車両や二輪車等の規制は含まれておりません。あらかじめご了承ください。

- 収録するデータはその正確性を保証するものではありません。データ内容の誤りに対して、取替え、代金の返却はいたしかねます。

- 本データを使用したことよって生じたお客様および第三者のいかなる損害についても、弊社は一切その責任を負いかねます。

©2012 一般財団法人日本デジタル道路地図協会

©2012 INCREMENT P CORP.