

KNA-MD3114

取扱説明書

お買い上げいただきましてありがとうございます。
ご使用前に、この取扱説明書をよくお読みになり、正しくお使いください。

株式会社 JVCケンウッド

© 2013 JVC KENWOOD Corporation

B64-5171-00/00(J)

安全上のご注意

ご使用前に、以下の注意事項と、対象製品の取扱説明書の「安全上のご注意」をよくお読みの上、正しくお使いください。

本説明書、および対象製品の取扱説明書に記載されている注意事項を守らないことによって生じる不具合に対しては、責任を負いかねますのでご注意ください。

禁止

- ・ 走行中にアップデートを行わないでください。交通事故などの原因になります。
- ・ 本品をPCなどでフォーマットしたり、データを書き込んだりしないでください。アップデートができなくなります。

はじめに

アップデート対象

- ・ 製品：MDV-313
- ・ 対象バージョン
- ナビソフト：*.***.1400
(下4桁が"1400"以外は対象外)
- 地図データ：2012/04以前

Note：

- ・ 対象外製品/バージョンにアップデートを行うと、正常動作に支障をきたす場合があります。この場合、保証内修理対象外となります。
- ・ ディーラーオプションで購入されたお客様は、アップデート対象外となります。

更新内容

- ・ アップデート後のバージョン
- ナビソフト：4.*.***.1400 (上1桁が"4")
- 地図データ：2013/04
- ・ 地図データを2013年4月メータに更新します。
- ・ プログラムの適正化を行っています(機能の追加や変更はありません)。
- ・ 別売のオービスデータ(KNA-BC300)でオービスデータをアップデート済みの場合は、本製品にて地図ソフトをアップデート後もそのままオービス案内機能をご利用できます。

事前の確認

右記、バージョンの確認方法の手順に従って、お使いのナビゲーションのバージョンが対象バージョンであることをご確認ください。

バージョンの確認方法

1 NAVIメニュー画面もしくはソース 切替画面を表示する

現在地図画面、または各 AV ソースのトップ画面の左下にあるメニューボタンにタッチします。



2 情報メニュー画面を表示する

画面下部の情報ボタンにタッチします。




3 バージョン情報画面を表示する

画面上のバージョンボタンにタッチします。



4 「ナビソフト」/「地図データ」のバージョンを確認する



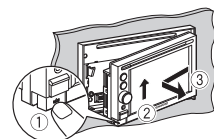
アップデート

アップデート時のご注意

- ・ アップデート作業は、安全な場所に停車して行ってください。また、バッテリー上がりを防止するため、エンジンをかけた状態で行ってください。
- ・ アップデート中は、絶対にナビゲーションの電源を切らないでください（エンジンを切る、エンジンをスタートする、操作パネルを取り外すなど）。故障の原因になる場合があります。
- ・ アップデートは約40分かかります。その間、ナビゲーション機能やAV機能は使用できません。
- ・ アップデートSDカードには、お客様のナビゲーション本体固有の情報が書き込まれるため、他のナビゲーションには使えません。

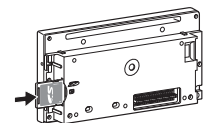
1 操作パネルを開く

操作パネルを少し上に持ち上げてから手前に引きます。

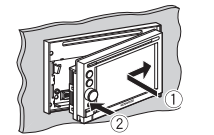


2 アップデートSDカードを入れる

アップデート SD カードの LOCK が解除されていることを確認してください。

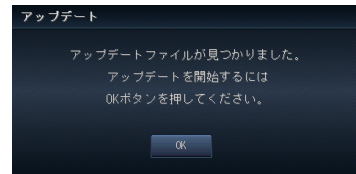


3 操作パネルを閉じる



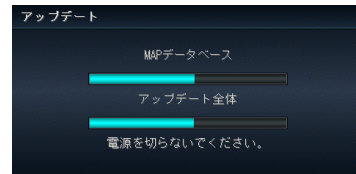
4 ナビゲーション本体の電源を入れる

起動後しばらくするとアップデート開始確認のメッセージが画面に表示されます。



5 "OK"ボタンを押す

アップデートが開始されると、データ更新中画面に切り替わります。



アップデートが完了すると、完了画面が表示されます。5秒後にナビゲーションが自動的に再起動します。



再起動後、バージョンの確認方法の手順に従って、アップデートされていることを確認してください。

6 アップデートSDカードを取り出す

操作パネルを開き、SDカードを軽く押し込んで、カードを取り出します。(1～3の手順を参考にしてください)

7 操作パネルを閉じる

■ VICS に関するお問い合わせ

(一財) 道路交通情報通信システムセンター サービスサポートセンター

電話番号：0570-00-8831

電話受付時間：9：30～17：45

(土曜、日曜、祝日、年末年始休暇を除く)

※全国どこからでも市内通話料金でご利用いただけます。
※PHS、IP電話等からはご利用できません。

FAX：03-3562-1719 (24時間受付)

■ 本ソフトの情報について

本ソフトは、おおむね以下の年月までに収録した情報をもとに作成しております。

■道路：2013年4月（高速・有料道路）/2013年2月（国道・都道府県道）

■交通規制^{*1}：2013年3月

■住所検索：2013年3月

■電話番号検索：2013年3月

■個人宅電話番号検索：2012年2月

■郵便番号検索：2013年3月

■ジャンル検索：2013年2月

■高速・有料道路料金^{*2}：2013年4月

■市街地図：2012年11月

※1 交通規制は普通自動車に適用されるもののみです。

※2 料金表示は、ETCを利用した各種割引などは考慮していません。

©2013 一般財団法人日本デジタル道路地図協会

©2013 NIPPON TELEGRAPH AND TELEPHONE WEST CORPORATION

©2013 NIPPON TELEGRAPH AND TELEPHONE EAST CORPORATION

©ジオ技術研究所

©2013 ZENRIN CO.,LTD.

■ 放送局リストについて

FM/AM 放送局については2013年4月、ワンセグ放送局については2013年10月現在のものです。放送局の開局、廃局、名称変更、周波数（チャンネル）変更が行われた場合は、実際の内容と表示が異なる場合があります。

お問い合わせ

商品に関するお問い合わせは、下記にお願いいたします。

JVC ケンウッドカスタマーサポートセンター

フリーダイヤル 0120-2727-87

携帯電話、PHS、IP 電話からは 045-450-8950

FAX 045-450-2308

住所 〒221-0022 神奈川県横浜市神奈川区守屋町 3-12

受付時間 月曜～金曜 9:30～18:00

土曜 9:30～12:00、13:00～17:30

(日曜、祝日および当社休日休ませていただきます)

ソフトウェア使用許諾について

本製品には株式会社 JVC ケンウッド（以下、「当社」といいます。）のソフトウェア、および/または複数のソフトウェアライセンサー（以下、「ソフトウェア供給者」といいます。）およびライセンス契約に従いマイクロソフトコーポレーション、もしくはその関連会社が製造者に使用許諾したソフトウェア（以下、「本ソフトウェア」といいます。）が含まれています。本ソフトウェアは、コンピュータソフトウェア、それに関連する媒体、マニュアルその他の印刷物を含み、「オンライン」または電子文書を含むこともあります。当該ライセンス契約に違反するソフトウェアのいかなる除去、再生、解説、その他権限なき使用は厳格に禁止されます。

当社では、本製品をお客様がご使用になるに当たり、媒体のパッケージを開封される前に、下記に示される「使用許諾契約書」をよく読まれたうえで、「使用許諾契約書」への同意をお願いしております。

お客様は、「使用許諾契約書」をお読みになり同意されるまでは、本ソフトウェアをご使用になれません。本ソフトウェアをご使用になられた場合には、お客様は「使用許諾契約書」の各条項に同意されたものとみなされます。「使用許諾契約書」の各条項に同意されない場合には、代金返還手続きを行いますので、媒体のパッケージを開封せずに、本製品を直ちに購入店にご返品ください。

製品名	KNA-MD3114 (Microsoft® Windows® Automotive Version 5.0を含む)
用途	For Version up (Update) Purposes Only
対象機種	MDV-313 (使用許諾契約書中で「本システム」といいます)

【使用許諾契約書】

(1)本ソフトウェア使用許諾および権利権限に関して

- 当社は本契約書によりお客様に以下の権利を許諾します。
- お客様は、本ソフトウェアを本システム上でのみ使用することができます。
 - お客様は、本システム上への本ソフトウェアによるインストールおよび本システム上の本ソフトウェアを復元する以外の目的で使用することはできません。
 - お客様は、本製品に付属するドキュメントの一部または全部を無断で複製することはできません。
 - お客様は、本ソフトウェアをリバースエンジニアリング、逆コンパイルまたは逆アセンブルすることはできません。但し、当該行為がこの制限にもかかわらず適法によって明確に許されている範囲においては許されるものとします。
 - お客様は、本契約に基づいて、お客様の本ソフトウェアの使用権を第三者に恒久的に譲渡することができます。ただしその場合、お客様は複製物を保有することはできず、本契約書、本製品およびこれに付属するマニュアルその他のドキュメント類全てを譲渡し、かつ譲受人が本契約書の各条項に同意することを条件とします。本ソフトウェアがバージョンアップされている場合、譲渡は本ソフトウェアの以前のバージョンも含めたものでなければなりません。

(2)バージョンアップメディア

バージョンアップソフトウェア（本ソフトウェアの不具合対策、機能追加またはオペレーティングシステムのバージョンアップを含みますが、これに限りません。）が、読み出し専用メモリーや、CD-ROMのような媒体またはWebからのダウンロードやその他の手段で本システムとは別に当社によって提供され、かつ用途が「For Version up Purposes Only」または「For Recovery Purposes Only」となっている場合、お客様は、既存の本ソフトウェアのコピーと交換して、お客様自身の本システムにのみそのよう

なバージョンアップソフトウェアをインストールし、本契約書の各条項に従って使用することができます。

(3)著作権

本ソフトウェア、付属のマニュアルなどの印刷物および本ソフトウェアの複製物についての権原および無体財産権は、当社またはソフトウェア供給者が有するものです。お客様は、本ソフトウェアに付属のマニュアルその他の印刷物を複製することではできません。本ソフトウェアを使ってアクセスされるコンテンツについての権原および無体財産権は、各コンテンツ所有者の財産であり、著作権法およびその他の無体財産権に関する法律ならびに条約によって保護されています。本契約書は、そのようなコンテンツの使用権を許諾するものではありません。本契約のもとに特に規定されていない権利は全て当社およびソフトウェア供給者に留保されます。

(4)保証期間および保証内容

- 当社は、本ソフトウェアが付属の製品マニュアルに従って実質的に動作しない場合にお買い上げ後90日間に限りお客様からの当社に対する文章による通知により、当社は、当社の基準に従って、代替品と交換致します。本ソフトウェアについてのいかなる黙示の保証についても90日間に限ります。
- いかなる場合もソフトウェア供給者は、お客様に対して直接責任を負うものではありません。但し、本ソフトウェアの不具合が、事故、お客様の故意もしくは過失、誤用その他異常な条件下での使用によって生じた場合には、保証の責任を負いません。
- 上記に示した限定保証を除いては、本ソフトウェアはお客様に対して現状のまま提供されるものであり、明示すると黙示たるとを問わず無体財産権についての非侵害保証、商品性の保証あるいは特定目的に対する適合性の保証など一切の保証をいたしません。本ソフトウェアの品質および動作についてのリスクはお客様が負うものとします。
- いかなる場合においても、当社およびソフトウェア供給者は、本ソフトウェアの頒布、使用または動作からお客様に生ずるいかなる他の損害（通常損害、特別損害、逸失利益、事業の中止、企業情報の損失、事業設備の損失その他の金銭的損害を含みますが、これに限定されません）に関して、250米ドルを超える分について一切責任を負わないものとします。

(5)輸出規制

- 本ソフトウェアを日本国外に輸出すること（インターネット等を利用した国外送信を含みます）はできないものといたします。
- お客様は、本ソフトウェアがアメリカ合衆国で製品化された物を含むことを認めるものとします。お客様は、アメリカ合衆国の輸出管理規則ならびに、エンドユーザー、エンドユーザーによる使用、および輸出対象国に関する制限を含めた、アメリカ合衆国およびその他の政府機関による、本ソフトウェアに適用される全ての国内法および国際法を遵守することに同意されたものとします。

(6)その他

- 本契約は、日本法を準拠法といたします。
- 本契約に基づき紛争が生じた場合、東京地方裁判所をその専属的な管轄裁判所といたします。
- 本契約書の各条項は、代わりの契約書が提供されない限り、本ソフトウェアのバージョンアップ後のソフトウェアにも適用されるものとします。

地図について

※ 株式会社ゼンリンからお客様へお願い

本品の製作にあたって、毎年新しい情報を収集・調査していますが、膨大な情報の更新作業をおこなうため収録内容

に誤りが発生する場合や情報の収集・調査時期によっては新しい情報の収録がなされていない場合など、収録内容が実際と異なる場合がありますので、ご了承ください。

■ 重要 !!

本使用規定（「本規定」）は、お客様と株式会社ゼンリン（「弊社」）間の「本モデル」（「機器」）に格納されている地図データおよび検索情報等のデータ（「本ソフト」）の使用許諾条件を定めたものです。

本ソフトのご使用前に必ずお読みください。本ソフトを使用された場合は、本規定にご同意いただいたものとします。


■ 使用規定

- 弊社は、お客様に対し、以下の権利を許諾します。本取扱説明書（「取説」）の定めに従い、本ソフトを本ソフトが格納されていたお客様自身が管理使用する機器1台で使用するここと。
- お客様は、本ソフトのご使用前には必ず取説を読み、その記載内容に従って使用するものとし、特に以下の事項を遵守するものとします。
 - 必ず安全な場所に車を停止させてから本ソフトを使用すること。
 - 車の運転は必ず実際の道路状況や交通規制に注意し、かつそれらを優先しておこなうこと。
- お客様は、以下の事項を承諾するものとします。
 - 本ソフトの著作権は、弊社または弊社に著作権に基づき権利を許諾した第三者に帰属すること。
 - 本ソフトおよび本ソフトを使用することによってなされる案内などは、必ずしもお客様の使用目的または要求を満たすものではなく、また、すべてが正確かつ完全ではないこと。弊社は、このような場合においても本ソフトの交換・修補・代金返還その他の責任を負わないこと。
 - 本ソフトに関する弊社のお客様に対する損害賠償責任は、弊社の故意または過失による場合を除き、お客様が直接被った現実かつ通常の損害の賠償に限られ、また、機器の対価としてお客様が株式会社JVCケンウッドまたはその販売代理店に対して現実に支払った金額を限度とすること。なお、この規定は、本ソフトに関する弊社の損害賠償責任のすべてを規定したものとすること。
- お客様は、以下の行為をしてはならないものとします。
 - 本規定で明示的に許諾される場合を除き、本ソフトの全部または一部を複製、抽出、転記、改変、送信することまたは2台以上のカーナビゲーション機器で使用するここと。
 - 第三者に対し、有償無償を問わず、また、譲渡・レンタル・リースその他の方法の如何を問わず、本ソフト（形態の如何を問わず、その全部または一部の複製物、出力物、抽出物その他利用物を含む。）の全部または一部を使用させること。
 - 本ソフトをリバースエンジニアリング、逆コンパイル、逆アセンブルすること、その他のこれらに準ずる行為をすること。
 - その他本ソフトについて、本規定で明示的に許諾された以外の使用または利用をすること。

■ 収録情報について

- この地図の作成にあたっては、国土地理院長の承認を得て、同院発行の50万分の1地方図及び2万5千分の1地形図を使用しています。（承認番号 平23情使、第192-B25号）
- この地図の作成にあたっては、国土地理院長の承認を得て、同院の技術資料H・1-No.3「日本測地系におけ

る離島位置の補正量」を使用しています。（承認番号 国地企調発第78号 平成16年4月23日）

- この地図の作成にあたっては、国土地理院長の承認を得て、同院発行の数値地図50mメッシュ（標高）を使用しています。（承認番号 平23情使、第768-050号）
- 本ソフトに使用している交通規制データは、道路交通法および警察庁の指導に基づき全国交通安全活動推進センターが公開している交通規制情報を利用して、MAPMASTERが作成したものを使用しています。
- この地図の作成にあたっては、一般財団法人日本デジタル道路地図協会発行の全国デジタル道路地図データベースを使用しています。（測量法第44条に基づく成果使用承認13-061）
- 本ソフトに使用している交通規制データは、2013年3月現在のものです。本データが現場の交通規制と異なるときは、現場の交通規制標識・標示等にしがたってください。
- 本ソフトに使用している電話番号検索はタウンページ2013年3月のもを使用しています。
- 「vcs」は一般財団法人道路交通情報通信システムセンターの登録商標です。
- 「ゼンリン」および「ZENRIN」は株式会社ゼンリンの登録商標です。
- 本ソフトで使用している経緯度座標数値は、日本測地系に基づくものとなっています。
- 道路データは、高速、有料道路についてはおおむね2013年4月、国道、都道府県道についてはおおむね2013年2月までに収集された情報に基づき製作されておりますが、表示される地図が現場の状況と異なる場合があります。

JCT関連図…ルート案内時、自動的に高速・首都高速・都市高速の分岐図をリアルデザインで案内します。

方面看板…ルート案内時、国道をはじめとした一般道の行き先案内を表示します。（全国の主要交差点）

※すべての交差点において収録されているわけではありません。

- 経路探索は、2万5千分の1地形図（国土地理院発行）の主要な道路において実行できます。ただし、一部の道路では探索できない場合があります。また、表示された道路が現場の状況から通行が困難な時があります。現場の状況を優先して運転してください。
 - 「市街地図」データは弊社発行の住宅地図に基づき作成しております。なお、当該「市街地図」は地域により作成時期が異なるため、一部整合が取れていない地域があります。また、「市街地図」には、データの整備状況により一部収録されていない地域があります。
 - 電話番号検索データはタウンページ（2013年3月発行）をもとに作成しています。タウンページは、NTT東日本およびNTT西日本の商標です。
 - 個人宅電話番号検索は、公開「電話番号」および公開電話番号登録者「名字」の入力で、地域に格差がありますが全国で地図検索が可能です。なお、検索された物件の一部では周辺までの表示になる場合があります。
 - VICSリンクデータベースの著作権は、（一財）日本デジタル道路地図協会、（公財）日本交通管理技術協会に帰属しております。なお、本ソフトは、全国47都道府県のVICSレベル3対応データを収録しております。VICSによる道路交通情報（渋滞や混雑の矢印など）の地図上への表示は毎年、追加・更新・削除され、その削除された部分は経年により一部の情報が表示されなくなることがあります。
- ※ 収録エリアには2013年12月時点でVICSサービスが開始されていないエリアも含まれております。VICSサービスの開始時期については、（一財）道路交通情報通信システムセンターまでお問い合わせください。